

Guide Surfomondo

Fuerteventura

Surf • Spiagge • Cultura • Logistica • Strategia



Foto di [Janosch Diggelmann](#) su [Unsplash](#)

Indice

- 1. Perché Fuerteventura non è un'isola qualsiasi
- 2. Geografia viva dell'isola: come leggere nord, centro e sud
- 3. Clima, vento e mareggiate: il vero calendario dell'isola
- 4. Quando andare: scegliere il periodo in base al proprio livello e obiettivo
- 5. Dove dormire: scegliere la base in modo strategico
- 6. Muoversi sull'isola: logistica intelligente, errori da evitare e perché l'auto è una scelta strategica
- 7. Surf a Fuerteventura: mentalità, approccio e lettura delle condizioni
- 8. North Shore: analisi approfondita spot per spot
- 9. Il Sud dell'isola: alternative intelligenti, spazio e dinamiche diverse
- 10. Le spiagge più belle di Fuerteventura (anche senza surf)
- 11. Natura, villaggi e identità culturale
- 12. Cucina locale, ritmi quotidiani e abitudini dell'isola
- 13. Consigli pratici avanzati: salute, sicurezza, budget e rispetto del territorio
- 14. Checklist completa surf & viaggio
- 15. Chi è Surfomondo: oltre la guida, uno strumento

1. Perché Fuerteventura non è un'isola qualsiasi

Fuerteventura non è un'isola che si impone con effetti speciali. Non ha foreste tropicali, non ha città monumentali, non ha skyline da cartolina. Eppure, per chi la osserva con attenzione, è una delle destinazioni più potenti dell'Atlantico europeo. La sua forza non è nell'abbondanza, ma nella sottrazione. Il paesaggio è essenziale: colline aride, linee vulcaniche, distese di sabbia che sembrano estendersi oltre l'orizzonte. L'oceano non è uno sfondo decorativo ma una presenza costante, sonora, dinamica. Il vento non è un dettaglio climatico: è parte integrante dell'identità dell'isola. Fuerteventura va letta come un territorio che cambia in base alle condizioni. Non esiste una "giornata tipo". Esiste una combinazione tra luce, vento, mare e marea che determina l'esperienza quotidiana. Per questo motivo, è una destinazione che premia chi osserva. Chi arriva con l'idea di una vacanza statica rischia di percepire l'isola come ripetitiva. Chi invece comprende che qui la chiave è la mobilità – cambiare costa quando il vento gira, spostarsi tra nord e sud in base allo swell, scegliere l'orario giusto – scopre un territorio sorprendentemente dinamico.



Foto di [Michael Baccin](#) su [Unsplash](#)

Dal punto di vista geografico, Fuerteventura è la più antica delle Canarie. Questo si riflette nei rilievi più morbidi e nell'assenza di grandi alture verdi. L'isola è lunga oltre cento chilometri e presenta micro-differenze marcate tra le sue zone. Il nord è esposto alle mareggiate atlantiche, il sud alterna aree più protette a spiagge ampie e aperte, l'interno conserva un carattere rurale e silenzioso. La sensazione dominante è quella dello spazio. Spazio visivo, spazio fisico, spazio mentale. Le spiagge sono spesso enormi e poco costruite. Le strade attraversano paesaggi aperti senza interruzioni urbane invasive. Anche

nei centri più frequentati, l'impressione non è mai quella di densità eccessiva. Questa ampiezza ha un effetto preciso: riduce il rumore. Non solo il rumore acustico, ma quello mentale. Fuerteventura costringe a rallentare, a misurare i tempi sul ritmo naturale del giorno. Il sole sorge forte, il vento aumenta nel corso della mattina, il tramonto arriva con una luce calda che trasforma il paesaggio.



Foto di [Michal Mrozek](#) su [Unsplash](#)

Dal punto di vista sportivo, l'isola è considerata una delle destinazioni più complete per il surf in Europa. La combinazione di reef break e beach break distribuiti lungo tutta la costa permette di trovare condizioni adatte a diversi livelli di esperienza durante gran parte dell'anno. Ma ridurre Fuerteventura a "isola del surf" sarebbe limitante. È anche un territorio di dune, villaggi storici, strade panoramiche e tratti completamente selvaggi come *Cofete*, dove la natura domina senza filtri. È un luogo dove la cultura è semplice ma radicata, dove il formaggio locale racconta una tradizione pastorale ancora viva e dove la vita quotidiana mantiene un ritmo coerente con l'ambiente. Fuerteventura non è immediata. Non si concede tutta insieme. Richiede qualche giorno per essere compresa. Ma una volta interiorizzata la sua logica – osservare, adattarsi, muoversi – diventa difficile dimenticarla. Chi torna sull'isola lo fa raramente per "vedere di più". Torna per rivivere una sensazione precisa: quella di essere in un luogo dove natura, oceano e spazio convivono senza sovrastrutture. Questa guida nasce con un obiettivo chiaro: fornire strumenti

concreti per interpretare Fuerteventura nel modo corretto, unendo analisi pratica e comprensione del territorio. Nei capitoli successivi verranno approfonditi:

- * come leggere la geografia dell'isola,
- * quando scegliere il periodo migliore in base al proprio livello,
- * dove dormire in modo strategico,
- * come muoversi in modo intelligente,
- * come interpretare le condizioni surf,
- * e come vivere Fuerteventura oltre l'acqua.

L'isola non offre esperienze preconfezionate. Offre condizioni. Saperle leggere è ciò che trasforma un viaggio qualunque in un'esperienza memorabile.



Foto di [Jessy Hoffmann](#) su [Unsplash](#)

2. Geografia viva dell'isola: come leggere nord, centro e sud

Comprendere Fuerteventura significa prima di tutto comprenderne la forma. L'isola è lunga, stretta e orientata in diagonale rispetto alle principali direzioni di swell atlantico. Questa caratteristica geografica non è un dettaglio tecnico: è la chiave per capire perché le condizioni cambiano così rapidamente da una zona all'altra. Su una mappa, Fuerteventura può sembrare compatta. Nella realtà, i suoi oltre cento chilometri di lunghezza generano microclimi, esposizioni diverse al vento e comportamenti dell'oceano completamente differenti tra nord e sud. Per leggere l'isola in modo corretto è utile dividerla in tre macro-aree funzionali: nord, centro e sud. Non è una suddivisione amministrativa, ma operativa.

Il Nord: dinamico, tecnico, logistico

Il nord dell'isola – Corralejo, Lajares, El Cotillo e l'area comunemente definita *North Shore* – è il cuore pulsante della cultura surf di Fuerteventura.

Dal punto di vista geografico, questa zona è più esposta alle mareggiate provenienti da nord e nord-ovest. Questo significa maggiore frequenza di onde consistenti durante la stagione invernale e una varietà di reef break che reagiscono in modo differente a seconda di marea e direzione dello swell. Il nord non è solo una scelta tecnica, ma anche logistica.

Corralejo rappresenta il centro con più servizi: supermercati, scuole surf, noleggi, ristoranti, collegamenti marittimi verso Lobos. È la base più semplice per chi visita l'isola per la prima volta.



Foto di [Jeton Bajrami](#) su [Unsplash](#)

El Cotillo offre un equilibrio diverso: atmosfera più raccolta, beach break accessibili, lagune più riparate nei giorni ventosi. È spesso la scelta di chi cerca condizioni meno impegnative o una base più tranquilla rispetto a Corralejo.



Foto di [Michelangelo Azzariti](#) su [Unsplash](#)

Lajares, nell'entroterra, è una scelta strategica. Non ha il mare davanti, ma si trova in posizione centrale tra la costa nord e quella ovest. Questo consente di spostarsi rapidamente verso spot diversi in base alle condizioni. Negli ultimi anni è diventato un punto di riferimento per la comunità surf locale e internazionale.



Lajares

Il nord è l'area più tecnica dell'isola. È anche quella dove la densità di surfisti può essere maggiore nei giorni di condizioni eccellenti. Sceglierlo significa accettare un ambiente più dinamico, più sportivo e talvolta più competitivo.

Il Centro: silenzio, paesaggio e prospettiva

La parte centrale di Fuerteventura è spesso sottovalutata da chi pianifica un viaggio esclusivamente in funzione del surf. In realtà rappresenta una componente essenziale per comprendere l'identità dell'isola. Qui il paesaggio si apre in colline morbide, vallate aride e strade panoramiche che attraversano territori quasi disabitati. *Betancuria*, antico centro storico, offre una delle poche testimonianze architettoniche di rilievo dell'isola.




Betancuria

Il centro non è una zona da scegliere come base principale per chi vuole entrare in acqua ogni giorno senza spostamenti. È invece un'area che completa l'esperienza. Attraversare il centro significa vedere l'isola dall'alto, percepire le distanze reali tra le coste, capire quanto il vento possa cambiare intensità in base all'orografia. È qui che si sviluppa una visione più ampia del territorio. Dal punto di

vista strategico, una mezza giornata dedicata al centro permette di spezzare il ritmo mare-mare e aggiungere profondità al viaggio.



Calderón Hondo



Entrotierra Fuerteventura


Il Sud: spazio, potenza e alternative

Il sud dell'isola – *Costa Calma, Morro Jable, Jandía e La Pared* – è caratterizzato da distanze più ampie, infrastrutture più distribuite e una percezione di minore densità rispetto al nord. Le spiagge sono enormi. Alcune si estendono per chilometri senza interruzioni significative. *Sotavento* è uno degli esempi più evidenti: una distesa che cambia completamente aspetto in base alla marea e al vento.



Sotavento

Dal punto di vista surf, il sud è spesso percepito come meno "iconico" rispetto alla North Shore. In realtà rappresenta un'alternativa strategica fondamentale. Quando il nord è troppo ventoso o sovraffollato, il sud può offrire condizioni più gestibili. Beach break come *Cruz Roja* o alcune aree di *Esquinzo* diventano opzioni intelligenti in giornate specifiche. *La*



Cruz Roja

Pared, sulla costa ovest meridionale, è un caso a parte: scenografica, esposta, potente. Qui l'oceano non è filtrato. Le onde possono crescere rapidamente e richiedono attenzione.



La Pared

Il sud è anche la zona più adatta a chi viaggia con accompagnatori non necessariamente interessati solo al surf. Resort, passeggiate sul mare e spiagge ampie rendono l'esperienza più equilibrata per gruppi eterogenei.

La logica del movimento

La vera differenza tra un viaggio ben riuscito e uno limitato a Fuerteventura sta nella capacità di muoversi. Restare fermi in una sola zona senza considerare le condizioni equivale a utilizzare solo una parte del potenziale dell'isola. La sua forma allungata permette, in meno di un'ora di guida, di passare da un lato con vento laterale forte a una costa più riparata. Questo rende l'auto non solo un mezzo di trasporto, ma uno strumento strategico. La geografia di Fuerteventura non va subita, va letta. Nord, centro e sud non sono semplicemente aree turistiche: sono scenari che reagiscono in modo diverso a vento, swell e marea. Comprendere questa dinamica permette di anticipare le scelte, ridurre le giornate "sbagliate" e ottimizzare ogni sessione o escursione.

Nei capitoli successivi verrà approfondito un elemento decisivo per sfruttare al meglio questa geografia: il clima, il vento e la stagionalità reale dell'isola. Perché a Fuerteventura non esiste solo "estate" o "inverno". Esistono condizioni. E sono quelle a determinare l'esperienza.

3. Clima, vento e mareggiate: il vero calendario dell'isola

Parlare di clima a Fuerteventura in modo generico è fuorviante. Dire che "c'è bel tempo tutto l'anno" è corretto dal punto di vista turistico, ma insufficiente per chi vuole comprendere davvero il funzionamento dell'isola – soprattutto in ottica surf e pianificazione attiva. A Fuerteventura il calendario reale non è diviso in stagioni tradizionali. È regolato da tre variabili principali:

- * Direzione e intensità del vento
- * Direzione e periodo dello swell
- * Escursione di marea

Queste tre componenti, combinate tra loro, determinano la qualità dell'esperienza quotidiana.

Il vento: protagonista costante

Il vento è l'elemento più sottovalutato da chi visita l'isola per la prima volta. Fuerteventura è esposta agli alisei, venti dominanti che soffiano prevalentemente da nord-est per buona parte dell'anno, con maggiore intensità tra fine primavera ed estate. In termini pratici:

- * In estate il vento è più frequente e più forte.
- * In inverno è generalmente più variabile e meno costante.

Il vento non è necessariamente un nemico del surf. Diventa un problema quando è onshore rispetto allo spot scelto, ovvero quando soffia dal mare verso la costa, disturbando la superficie dell'onda. Al contrario, quando è offshore (dalla terra verso il mare), può migliorare la qualità della parete, rendendola più pulita e definita. L'orientamento della costa diventa quindi decisivo. Un vento che rovina uno spot a nord-est può risultare laterale o addirittura favorevole su una costa ovest o sud-ovest. Ecco perché conoscere la geografia dell'isola (Capitolo 2) è fondamentale: permette di trasformare il vento da limite a variabile strategica.

Lo swell: la vera energia dell'Atlantico

Se il vento modella la superficie, lo swell è ciò che crea l'onda. Lo swell è l'insieme di onde generate da sistemi di bassa pressione lontani dalla costa. Più lungo è il periodo (espresso in secondi), più potente e organizzata sarà l'onda che raggiunge l'isola. A Fuerteventura, la stagione delle mareggiate atlantiche più consistenti si concentra tra ottobre e marzo. In questo periodo, le perturbazioni nel Nord Atlantico generano swell da nord e nord-ovest che colpiscono con maggiore frequenza la North Shore. Caratteristiche tipiche dello swell invernale:

- * maggiore altezza media
- * periodo più lungo
- * maggiore potenza
- * maggiore frequenza di giorni surfabili

Questo rende l'inverno la stagione preferita da surfisti intermedi avanzati ed esperti. In estate, invece, lo swell atlantico tende a essere meno consistente e più discontinuo. Le onde non scompaiono, ma sono mediamente più piccole e spesso influenzate maggiormente dal vento. Va però sottolineato un aspetto importante: Fuerteventura è surfabile tutto l'anno. La differenza non è tra "onde sì" e "onde no". È tra onde tecnicamente solide e onde più accessibili o variabili.

La marea: la variabile silenziosa

La marea è l'elemento meno visibile per chi non è abituato a osservarla, ma può trasformare completamente uno spot. L'isola presenta reef break e beach break. Nei reef break, la marea è spesso determinante:

- * Con marea troppo bassa, l'onda può diventare troppo secca e tecnica.
- * Con marea troppo alta, può perdere forma e velocità.

Nei beach break, l'effetto è generalmente meno estremo, ma comunque rilevante. I canali cambiano, le correnti si modificano, i picchi si spostano. La chiave non è memorizzare ogni dettaglio tecnico, ma sviluppare un metodo:

1. Osservare lo spot per almeno 10-15 minuti.
2. Valutare come l'onda rompe nelle serie maggiori.
3. Confrontare la condizione con il livello personale.

Chi visita l'isola per una settimana può già costruire una piccola "banca dati mentale" annotando le differenze tra marea media e alta, tra vento leggero e vento forte.

Stagioni operative: cosa cambia davvero

Riassumendo in modo tecnico-operativo:

Ottobre - Marzo

- * Swell più frequenti e consistenti
- * Vento mediamente meno dominante rispetto all'estate
- * Onde più strutturate
- * Maggiore afflusso di surfisti

Ideale per: intermedi avanzati, esperti, surf trip focalizzato.

Aprile - Giugno

- * Buon equilibrio tra swell e vento
- * Temperature stabili
- * Minore affollamento rispetto all'inverno pieno

Ideale per: migliorare con continuità, viaggio bilanciato.

Luglio - Settembre

- * Vento più costante e intenso

* Swell mediamente più piccoli

* Alta stagione turistica

Ideale per: gruppi misti surf/kite, principianti nei giorni più piccoli, vacanza combinata mare e sport.

Il principio chiave

Fuerteventura non si visita "in una stagione giusta". Si visita con una strategia. La differenza tra una settimana mediocre e una settimana eccellente sta nella capacità di:

* leggere il bollettino senza ossessione,

* scegliere la costa giusta,

* adattare l'orario della sessione,

* non fissarsi su uno spot iconico quando le condizioni non sono adatte.

Nel prossimo capitolo entreremo ancora più nello specifico:

****Quando andare in base al proprio livello e obiettivo di viaggio.****

Perché non tutti dovrebbero scegliere lo stesso periodo.



Sport a Fuerteventura

4. Quando andare: scegliere il periodo in base al proprio livello e obiettivo

Chiedere qual è il periodo migliore per andare a Fuerteventura è una domanda legittima, ma incompleta. Non esiste un momento universalmente perfetto. Esiste il momento giusto per ciò che si vuole fare e per il livello con cui si entra in acqua. Chi viaggia con l'idea di "trovare sempre onde perfette" senza considerare il proprio livello rischia di scegliere il periodo sbagliato. Allo stesso modo, chi cerca solo clima caldo e sole può trovarsi spiazzato se ignora la presenza costante del vento. La scelta del periodo dovrebbe partire da una domanda più precisa: che tipo di esperienza si vuole vivere?

Inverno: energia atlantica e onde strutturate

Tra ottobre e marzo, Fuerteventura entra nella sua fase più intensa dal punto di vista surfistico. Le mareggiate atlantiche diventano più frequenti, lo swell è mediamente più organizzato e il periodo delle onde tende ad allungarsi. Questo si traduce in linee più pulite, più potenza e maggiore continuità nelle condizioni. Per un surfista intermedio avanzato o esperto, è il periodo più stimolante. Le opportunità aumentano e molti spot della North Shore entrano in funzione con maggiore regolarità. Tuttavia, l'inverno richiede lucidità. Le onde sono più solide, le correnti possono essere più presenti e l'errore si paga con più fatica. Non è il momento ideale per chi è alle prime esperienze su reef o per chi ha appena iniziato.




El Cotillo

Dal punto di vista climatico, le temperature restano miti. Non si parla di freddo rigido, ma l'acqua richiede generalmente una muta adeguata e il vento può rendere l'uscita dall'acqua meno confortevole. L'inverno è il periodo della qualità tecnica. È meno indulgente, ma più ricco di soddisfazioni per chi è pronto.

Primavera: equilibrio e progressione

Tra aprile e giugno l'isola entra in una fase particolarmente interessante. Le mareggiate non scompaiono, ma diventano meno imponenti. Il vento è presente, ma spesso meno dominante rispetto all'estate piena. Le temperature iniziano a salire e l'affollamento è più contenuto rispetto ai mesi invernali più richiesti. Questo è probabilmente il momento migliore per chi vuole migliorare. Le onde restano consistenti abbastanza da offrire progressione, ma sono mediamente più gestibili rispetto ai picchi invernali. La pressione in acqua è minore e l'atmosfera più rilassata. Per un surfista intermedio che vuole lavorare su timing, lettura dell'onda e continuità, la primavera rappresenta un compromesso molto intelligente. Anche per chi viaggia in coppia o con amici non esclusivamente focalizzati sul surf, questo periodo offre un buon bilanciamento tra sport e comfort climatico.



Corralejo beach

Estate: vento dominante e approccio diverso

Tra luglio e settembre l'isola cambia dinamica. Il vento diventa più costante e più intenso. Le giornate completamente ferme sono rare e spesso la finestra migliore per il surf si concentra nelle prime ore del mattino o al tramonto. Lo swell atlantico tende a essere mediamente più contenuto rispetto all'inverno. Le onde non mancano, ma sono meno frequenti le mareggiate solide e lunghe. Questo non significa che l'estate sia da evitare. Significa che l'approccio deve essere diverso. Chi viaggia in estate dovrebbe:

- * pianificare sessioni mattutine,
- * essere flessibile nello spostarsi tra le coste,
- * accettare che alcune giornate saranno più adatte al kite o al windsurf.

Per principianti assoluti, l'estate può essere una finestra interessante nei giorni di onde più piccole, soprattutto su beach break. Per gruppi con interessi misti, è una stagione versatile. Dal punto di vista turistico, è alta stagione. Le strutture sono più richieste e i prezzi tendono a salire. La pianificazione anticipata diventa importante.



Sotavento

La scelta giusta non è "la stagione migliore"

La vera differenza non sta nel calendario, ma nell'allineamento tra aspettativa e condizioni reali. Un surfista esperto può trovare l'estate limitante ma apprezzare la primavera. Un principiante può sentirsi intimidito in pieno inverno e vivere meglio una fase intermedia. Un viaggiatore non focalizzato solo sul surf può preferire periodi meno affollati. La chiave è evitare di inseguire la "stagione iconica" senza considerare il proprio livello. Fuerteventura premia chi sceglie il periodo in modo strategico.

Nel prossimo capitolo entreremo in un altro elemento decisivo per la riuscita del viaggio:

****dove dormire e come scegliere la base in modo intelligente, zona per zona.****

5. Dove dormire: scegliere la base in modo strategico

A Fuerteventura la scelta dell'alloggio non è solo una questione di comfort. È una decisione strategica che incide direttamente sulla qualità dell'esperienza. Molti viaggiatori cercano "la zona più bella" in senso generico. In realtà, la domanda corretta dovrebbe essere un'altra: da dove sarà più facile muoversi in base alle condizioni? L'isola è lunga e le sue dinamiche cambiano rapidamente. Scegliere la base giusta significa ridurre spostamenti inutili, ottimizzare le sessioni in acqua e vivere il territorio con maggiore fluidità.

Corralejo: la scelta più semplice e completa

Corralejo è, per molti, il punto di partenza naturale. È la località con la maggiore concentrazione di servizi nel nord: supermercati, scuole surf, noleggi, ristoranti, farmacia, collegamenti marittimi verso l'isola di Lobos. È anche ben collegata con l'aeroporto rispetto al resto della North Shore. Dal punto di vista logistico è molto comoda. In meno di trenta minuti si possono raggiungere numerosi spot tra nord-est e nord-ovest. Corralejo funziona particolarmente bene per:

* chi visita Fuerteventura per la prima volta;

* chi non vuole rinunciare a servizi e varietà;

* gruppi con esigenze diverse;

* chi lavora da remoto e cerca connessione stabile.

L'atmosfera è internazionale ma non caotica. La sera c'è movimento, ma l'isola non è mai eccessiva sotto il profilo della nightlife. Il limite di Corralejo è che può risultare meno autentica rispetto ad altre zone più piccole. Tuttavia, dal punto di vista pratico, resta una delle scelte più equilibrate.



Corralejo

El Cotillo: *ritmo lento e accesso diretto ai beach break*

El Cotillo offre un'esperienza differente. Il paese è più raccolto, con un ritmo decisamente più lento. Le lagune e i beach break nelle vicinanze lo rendono particolarmente interessante per chi vuole condizioni più gestibili o sta lavorando sulla progressione. Soggiornare a El Cotillo significa accettare una dimensione più essenziale: meno varietà di servizi rispetto a Corralejo, ma maggiore immediatezza nel rapporto con l'oceano. È una scelta intelligente per:

* principianti e intermedi;

* coppie che cercano tranquillità;

* chi preferisce un ambiente meno turistico.

La luce al tramonto sulla costa ovest è uno degli elementi che caratterizzano questa zona. L'oceano qui è parte integrante del paesaggio quotidiano.



El cotillo

Lajares: *posizione strategica e comunità surf*

Lajares non è sul mare, ma è in posizione centrale tra Corralejo ed El Cotillo. Questa caratteristica la rende estremamente funzionale per chi vuole muoversi con flessibilità tra più spot in base alle condizioni del giorno. Negli ultimi anni è diventata un punto di riferimento per la comunità surf internazionale. Si percepisce un'atmosfera più "locale", con bar, piccoli ristoranti e una vita che ruota intorno al ritmo delle maree. Scegliere Lajares significa privilegiare la strategia rispetto alla vista mare. È una base consigliata per:

* surfisti con auto;

* chi vuole esplorare quotidianamente;

* chi preferisce un ambiente meno turistico e più residenziale.



Lajares

La Pared e il sud-ovest: per chi cerca essenzialità

La Pared rappresenta una scelta più radicale. Qui i servizi sono limitati e l'ambiente è essenziale. Il paesaggio è aperto, il vento si sente, l'oceano domina. È una base adatta a chi vuole isolarsi e vivere un'esperienza più concentrata, meno dispersiva. Le spiagge sono ampie e la pressione turistica inferiore rispetto al nord. Dal punto di vista surfistico, richiede consapevolezza: alcune condizioni possono essere impegnative. È la scelta giusta per chi:

* cerca silenzio e natura;

* non ha bisogno di vita serale articolata;

* vuole ridurre la competizione in acqua.



La Pared

Costa Calma, Morro Jable e Jandía: equilibrio tra comfort e natura

Il sud balneare dell'isola offre una dimensione diversa. Qui si trovano resort, strutture più grandi, passeggiate sul mare e un'atmosfera più orientata alla vacanza classica. È una scelta interessante per:

- * famiglie;
- * viaggiatori non esclusivamente focalizzati sul surf;
- * gruppi eterogenei.

Dal punto di vista tecnico, non è la zona con la maggiore concentrazione di reef iconici, ma può offrire alternative valide nei giorni in cui il nord non è nelle condizioni ideali. Inoltre, la penisola di Jandía è una delle aree paesaggisticamente più spettacolari dell'isola.



Morro Jable

Una base o due?

Un aspetto spesso sottovalutato è la durata del soggiorno. Se il viaggio supera gli otto o dieci giorni, può essere strategico dividere la permanenza tra nord e sud. Questo permette di ridurre le distanze quotidiane e di vivere entrambe le anime dell'isola senza

spostamenti eccessivi. Per soggiorni più brevi, è preferibile scegliere una zona coerente con il proprio obiettivo principale e muoversi in modo mirato.

Il principio chiave

La scelta dell'alloggio a Fuerteventura non dovrebbe essere guidata solo dall'estetica o dal prezzo. Dovrebbe essere guidata da:

- * livello surf;
- * necessità di servizi;
- * volontà di muoversi;
- * durata del soggiorno.

Una base scelta bene può moltiplicare la qualità dell'esperienza. Una base scelta senza strategia può generare spostamenti inutili e giornate perse.

6. Muoversi sull'isola: logistica intelligente, errori da evitare e perché l'auto è una scelta strategica

A Fuerteventura la mobilità non è un dettaglio organizzativo. È parte integrante dell'esperienza. L'isola, per quanto non enorme in termini assoluti, è sufficientemente estesa da rendere limitante qualsiasi approccio statico. Restare ancorati a un'unica zona senza possibilità di spostamento significa vivere solo una porzione del suo potenziale. La differenza tra una settimana "buona" e una settimana realmente soddisfacente spesso si gioca sulla capacità di muoversi nel momento giusto.

Le distanze reali (e la percezione delle distanze)

Osservando una mappa, Fuerteventura può sembrare compatta. Nella pratica, attraversarla richiede tempo e pianificazione. Dal nord estremo al sud di Jandía si superano facilmente i novanta chilometri. Non sono distanze impossibili, ma il contesto cambia radicalmente

lungo il percorso. Le strade principali sono generalmente scorrevoli e ben mantenute. Tuttavia:

- * alcune aree costiere sono raggiungibili solo tramite strade secondarie;
- * diversi spot surf richiedono tratti sterrati;
- * il vento laterale può influenzare la guida, soprattutto su strade aperte e sopraelevate.

Chi sottovaluta questi aspetti rischia di trasformare lo spostamento in una fonte di stress. Muoversi a Fuerteventura richiede un approccio rilassato e una pianificazione essenziale: sapere dove si vuole andare e perché.



Pianificazione: sapere dove si vuole andare

L'auto: non un lusso, ma uno strumento

Sull'isola esistono autobus e collegamenti tra i centri principali. Tuttavia, per chi vuole esplorare spiagge meno centrali o adattarsi alle condizioni del mare, il trasporto pubblico diventa limitante. L'auto offre tre vantaggi fondamentali:

1. Flessibilità: possibilità di cambiare costa in base al vento.
2. Autonomia: accesso a spot meno battuti.

3. Ottimizzazione del tempo: riduzione di attese e vincoli di orario.

In un territorio dove le condizioni cambiano nel corso della giornata, la libertà di movimento è un moltiplicatore di opportunità. Non è necessario un fuoristrada nella maggior parte dei casi, ma un'auto con altezza da terra adeguata facilita l'accesso a strade secondarie e tratti sterrati. Chi viaggia con tavole proprie dovrebbe considerare lo spazio interno e la praticità di carico. Una scelta sbagliata in fase di noleggio può rendere scomodo ogni spostamento.

Il vento e la guida: un aspetto sottovalutato

Il vento, già centrale per il surf, influisce anche sulla guida. In alcune zone aperte – soprattutto lungo le strade costiere o nei tratti interni più esposti – le raffiche laterali possono essere significative. Non si tratta di una situazione pericolosa in condizioni normali, ma richiede attenzione e una velocità adeguata. La percezione di sicurezza aumenta quando si guida con anticipo e senza fretta. Fuerteventura non è un'isola da attraversare correndo.

Accessi agli spot: osservare prima di entrare

Molti spot, in particolare lungo la North Shore e alcune zone ovest, sono raggiungibili tramite piste non asfaltate. In genere si tratta di sterrati semplici, ma possono cambiare dopo piogge intense – rare ma possibili. È buona norma:

- * osservare sempre dove si parcheggia;
- * evitare di scendere troppo vicino al bordo scogliera;
- * controllare il terreno prima di ripartire.

L'esperienza insegna che la fretta è la principale causa di errori logistici. Arrivare con qualche minuto di anticipo, osservare il mare e il parcheggio, organizzare l'attrezzatura con calma: questi piccoli gesti migliorano la qualità dell'intera giornata.

Un errore comune: fissarsi su uno spot

Uno degli errori più frequenti è pianificare la giornata con un unico obiettivo fisso, indipendentemente dalle condizioni. Fuerteventura non premia la rigidità. Se il vento è

onshore su una costa, spesso è sufficiente spostarsi di venti o trenta minuti per trovare una situazione completamente diversa. Se uno spot è affollato o troppo potente, l'isola offre alternative. La logica vincente è questa: osservare, valutare, adattarsi. L'auto diventa lo strumento che rende possibile questa elasticità mentale.



Esplora gli spot

Dividere il soggiorno: una scelta avanzata

Per soggiorni superiori a dieci giorni, può essere sensato dividere la permanenza tra due zone. Una settimana al nord e qualche giorno al sud, oppure viceversa, riduce le distanze quotidiane e permette di vivere entrambe le anime dell'isola con maggiore profondità. Questa soluzione non è obbligatoria, ma per chi vuole un'esperienza completa può rappresentare un salto di qualità.

Il principio finale

Muoversi a Fuerteventura non significa semplicemente spostarsi da un punto all'altro. Significa leggere le condizioni e decidere. Significa accettare che l'isola non è statica, ma reagisce continuamente a vento, mare e luce. Chi si dota degli strumenti giusti – auto adeguata, tempo, flessibilità – vive un'esperienza più ricca. Chi rimane fermo in un'unica zona, anche per comodità, rinuncia a una parte importante del potenziale dell'isola.



Esplora Fuerteventura

7. Surf a Fuerteventura: mentalità, approccio e lettura delle condizioni

Il surf a Fuerteventura non è soltanto una pratica sportiva. È il modo più diretto per comprendere l'isola. Molti visitatori arrivano con una lista di spot "da fare". È un approccio comprensibile, ma parziale. L'errore è pensare che la qualità dell'esperienza dipenda esclusivamente dal nome dello spot. A Fuerteventura la differenza non la fa il nome. La fanno le condizioni. Un reef iconico in una giornata sbagliata può risultare mediocre o addirittura pericoloso. Un beach break meno celebrato, con vento corretto e marea giusta, può offrire una sessione memorabile. La mentalità giusta è questa: prima leggere, poi entrare.

L'osservazione come primo gesto tecnico

Il momento più importante di una sessione non è il take-off. È l'osservazione iniziale. Arrivare allo spot, scendere dall'auto e restare fermi dieci o quindici minuti a guardare il mare è un gesto apparentemente semplice, ma decisivo. Durante questa fase è utile chiedersi:

- * Dove stanno rompendo le serie più grandi?
- * Dove si formano i canali di rientro?
- * Qual è la direzione dominante del vento?
- * Il picco è affollato o ci sono alternative?

L'oceano fornisce informazioni continue. Ignorarle significa entrare in acqua senza mappa. L'osservazione permette di scegliere il punto di ingresso corretto, evitare correnti inutili e comprendere il ritmo delle serie.

Beach break e reef: due dinamiche diverse

Fuerteventura offre entrambe le tipologie. I beach break, con fondale sabbioso, sono più variabili. I picchi si spostano, i canali cambiano nel tempo, la forma dell'onda può modificarsi nel giro di pochi giorni. Questa instabilità li rende più tolleranti in termini di sicurezza, ma richiede adattabilità. I reef break, al contrario, hanno una struttura più stabile

La forma dell'onda è più prevedibile quando le condizioni sono corrette, ma il margine di errore si riduce. Entrare su reef richiede:

- * timing più preciso;
- * controllo della traiettoria;
- * consapevolezza del fondale.

Non si tratta di dimostrare qualcosa. Si tratta di scegliere lo spot coerente con il proprio livello reale, non con quello desiderato.

La gestione dell'affollamento

La North Shore può essere molto frequentata nei giorni migliori, specialmente in inverno. Affrontare un lineup affollato non significa solo competere per un'onda. Significa gestire priorità, rispetto e posizionamento. Un surfista che conosce le regole di precedenza e mantiene un atteggiamento calmo contribuisce alla qualità generale della sessione. Al contrario, rigidità e frustrazione peggiorano l'esperienza per tutti. Spesso esistono alternative meno battute a pochi chilometri di distanza. L'isola premia chi è disposto a spostarsi piuttosto che forzare una situazione.

L'energia dell'oceano: rispetto prima di tutto

Fuerteventura non è un wave pool. È Atlantico aperto. In alcune giornate la potenza dell'acqua è evidente già dalla riva. In altre può sembrare gestibile finché non arriva la prima serie più grande. Le correnti possono spostare rapidamente rispetto al punto di ingresso. L'uscita può risultare più complessa dell'entrata. Il principio da tenere sempre presente è semplice: se le condizioni generano dubbio, è legittimo rimandare. Non entrare non è una sconfitta. È una scelta consapevole.

Routine efficace per una settimana di surf

Chi rimane sull'isola per più giorni può adottare una strategia semplice:

- * controllare le previsioni la sera, senza ossessione;
- * al mattino verificare il vento reale, non solo quello previsto;

* osservare due o tre spot prima di decidere;

* annotare mentalmente come reagisce lo spot con quella marea.

In pochi giorni si costruisce una comprensione concreta del territorio. Fuerteventura non richiede competenze meteorologiche avanzate. Richiede attenzione e adattabilità.

Il valore dell'elasticità

La qualità di una settimana surf sull'isola non si misura solo dal numero di onde prese. Si misura dalla capacità di leggere, adattare e scegliere. Chi entra sempre nello stesso spot, indipendentemente dalle condizioni, limita il proprio potenziale. Chi si muove in base alla logica dell'isola amplia le possibilità. Il surf a Fuerteventura non è soltanto tecnica. È strategia.

Nel prossimo capitolo entreremo nel dettaglio della North Shore con un'analisi approfondita degli spot principali, interpretati non come icone statiche ma come sistemi che reagiscono alle condizioni.

8. North Shore: analisi approfondita spot per spot

La North Shore di Fuerteventura è spesso descritta come il cuore surfistico dell'isola. È un'affermazione corretta, ma va interpretata con precisione. Non è "migliore" in senso assoluto. È più esposta, più tecnica, più dinamica. Qui si concentrano numerosi reef break che reagiscono in modo diretto alle mareggiate atlantiche da nord e nord-ovest. Le condizioni possono cambiare rapidamente e la differenza tra una giornata ordinaria e una memorabile è sottile ma decisiva. La North Shore non è un parco tematico di onde perfette. È un sistema complesso che premia chi sa leggere il momento.

El Cotillo - Lagune e beach break

Dal punto di vista operativo, El Cotillo è uno degli ingressi più accessibili alla North Shore. Le lagune e i beach break nelle vicinanze offrono condizioni generalmente più gestibili rispetto ai reef più tecnici. Nei giorni di swell moderato e vento favorevole, possono regalare sessioni fluide e formative. La natura sabbiosa del fondale rende l'ambiente più tollerante, ma non va sottovalutata la presenza di correnti nei giorni più energici. El Cotillo è ideale per:

* principianti in fase di consolidamento;

* intermedi che vogliono lavorare su continuità e lettura del picco;

* giornate in cui i reef risultano troppo impegnativi.

Non è uno spot secondario. È uno strumento strategico all'interno del sistema North Shore.



El Cotillo

Rocky Point (Punta Elena)

Rocky Point è uno dei reef più conosciuti dell'area di Corralejo. La sua caratteristica principale è la possibilità di offrire onde relativamente lunghe e manovrabili quando le condizioni sono allineate. Non è lo spot più potente della North Shore, ma è uno dei più didattici per chi sta entrando nel mondo dei reef. Il fondale roccioso richiede precisione nell'ingresso e nell'uscita. La marea influisce in modo sensibile sulla qualità della parete. Rocky Point funziona meglio quando:

* lo swell non è eccessivo;

* il vento non è onshore marcato;

* la marea si trova in una fase intermedia.

È uno spot che permette progressione reale per surfisti intermedi sicuri su reef.



Punta Elena

El Hierro

El Hierro rappresenta una delle espressioni più potenti della North Shore. Quando le condizioni sono corrette, l'onda può essere veloce, tubante e tecnicamente impegnativa. Non è uno spot indulgente. Richiede timing, controllo e consapevolezza.



El Hierro

La presenza di surfisti esperti nei giorni buoni è frequente. L'atmosfera può diventare intensa, sia per la qualità dell'onda sia per la densità nel lineup. El Hierro non è un luogo per test improvvisati. È uno spot da scegliere con lucidità. Nei giorni in cui il mare è solido e il vento pulito, offre alcune delle migliori linee dell'isola. Nei giorni sbagliati, diventa un ambiente poco produttivo e potenzialmente rischioso.

Majanicho

Majanicho è spesso percepito come più accessibile rispetto ad altri reef iconici, ma questa percezione va contestualizzata. Si tratta comunque di un fondale roccioso, con picchi che possono offrire destra e sinistra a seconda delle condizioni. La facilità relativa dipende dall'intensità dello swell e dalla marea. È uno spot che permette di osservare bene il comportamento dell'onda prima di entrare. L'accesso richiede attenzione logistica e la gestione del parcheggio va fatta con prudenza. Majanicho può rappresentare un passaggio intermedio tra beach break e reef più tecnici.



Majanicho

Punta Blanca

Punta Blanca è conosciuta per la sua sinistra elegante e potenzialmente lunga. Non è uno spot che funziona in qualsiasi condizione. Ha bisogno di allineamento tra swell e marea



Punta Blanca

per esprimere il suo potenziale. Quando accade, la parete può offrire sezioni collegate e linee fluide.

Come per altri reef della North Shore, l'affollamento nei giorni migliori è da mettere in conto. Punta Blanca premia chi ha pazienza e timing. Non è uno spot da forzare.

La Derecha de Lobos (Isla de Lobos)

Tecnicamente, si trova sull'isola di Lobos, di fronte a Corralejo, ma rientra nella logica della North Shore. È una delle onde più iconiche legate a Fuerteventura: una destra su reef che può diventare lunga e regolare con swell corretto. La logistica è parte integrante dell'esperienza. Si raggiunge in barca e richiede pianificazione. Non è uno spot da improvvisare. È consigliato a surfisti con buona esperienza su reef e capacità di gestione del lineup.



Los Lobos

Quando le condizioni sono allineate, rappresenta una delle espressioni più pulite del surf nell'arcipelago.

La Generosa

La Generosa è uno spot meno mitizzato rispetto ai nomi più celebri, ma fa parte integrante della logica della North Shore. Si tratta di un reef che può offrire onde tecniche e definite quando lo swell entra con direzione coerente. Non è uno spot costante in tutte le condizioni: ha bisogno di una combinazione precisa tra mare attivo e vento favorevole. Nei giorni giusti può risultare sorprendentemente pulito e meno congestionato rispetto ad altri picchi più noti. Nei giorni sbagliati perde struttura rapidamente. La Generosa è indicata per surfisti intermedi avanzati che hanno già esperienza su fondale roccioso e

sanno leggere bene la marea. È uno spot da valutare con attenzione, non da scegliere per imitazione.



La Generosa

Bristol (Playa del Bristol)

Bristol, situato nei pressi di Corralejo, è uno degli spot più facilmente accessibili della zona nord-est. È un reef/rocky break con caratteristiche variabili. In condizioni moderate può offrire onde manovrabili e relativamente didattiche per chi ha già superato la fase principiante. Non è lo spot più spettacolare dell'isola, ma è spesso una soluzione pratica quando:

- * il vento è gestibile in quella direzione,
- * lo swell non è eccessivo,
- * si cerca un'alternativa rapida senza lunghi spostamenti.

La sua vicinanza al centro abitato lo rende comodo, ma anche più frequentato nelle giornate favorevoli. Bristol è uno spot "operativo": meno iconico, ma strategico.



Bristol

La North Shore non si esaurisce nei nomi più noti. Lungo la costa tra Corralejo ed El Cotillo esistono diversi picchi che funzionano in condizioni specifiche. Alcuni attivano con swell più direzionali, altri con mare più grande, altri ancora con vento più leggero. Una delle caratteristiche più interessanti di questa costa è proprio la varietà. Non esiste un unico punto di rottura dominante. Esistono finestre. Chi trascorre più giorni nella zona impara rapidamente che piccoli cambiamenti nella direzione dello swell possono attivare uno spot e spegnerne un altro. Questa è la vera ricchezza della North Shore: non l'onda perfetta garantita, ma la possibilità di trovare la configurazione giusta.

La North Shore non è un sistema che reagisce a:

- * direzione dello swell,
- * intensità del vento,
- * fase di marea,
- * densità in acqua.

La scelta corretta non è "andare nello spot più famoso", ma entrare nello spot più coerente con il momento. Chi comprende questa logica non cerca l'onda perfetta in astratto. Cerca la condizione giusta nel luogo giusto.

Nel prossimo capitolo analizzeremo il sud dell'isola non come alternativa secondaria, ma come parte complementare e spesso strategica dell'esperienza surf a Fuerteventura.

9. Il Sud dell'isola: alternative intelligenti, spazio e dinamiche diverse

Il sud di Fuerteventura viene spesso percepito come una zona secondaria dal punto di vista surfistico. È una lettura superficiale. Il sud non è meno interessante. È diverso. Mentre la North Shore è più concentrata, tecnica e reattiva alle mareggiate da nord-ovest, il sud presenta un'alternanza di spiagge ampie, tratti più esposti e sezioni più protette che possono diventare determinanti quando il nord non offre condizioni ideali. Chi

comprende questa dinamica scopre che il sud non è un piano B. È parte integrante del sistema dell'isola.

La Pared: potenza e oceanicità pura

La Pared si trova sulla costa ovest meridionale ed è una delle zone più esposte all'Atlantico aperto. Qui l'oceano non incontra barriere significative prima di arrivare a riva. Questo significa onde spesso più dirette e una sensazione di maggiore energia rispetto ad altre aree. La spiaggia è ampia, il contesto scenografico, il vento presente. Nei giorni di swell consistente, le onde possono diventare impegnative rapidamente. La Pared non è uno spot "facile" in senso assoluto. È una zona che richiede:

- * buona gestione della corrente,
- * capacità di lettura del picco,
- * attenzione nel rientro.

Nei giorni moderati può offrire sessioni intense ma gratificanti. Nei giorni grossi diventa un ambiente selettivo. È meno affollata rispetto ai reef iconici del nord, ma non per questo va sottovalutata.



La Pared

Esquinzo (zona Jandía)

Il nome "Esquinzo" può generare confusione perché identifica diverse aree turistiche nell'arcipelago. In questo contesto si fa riferimento alla zona vicino a Morro Jable, nel sud dell'isola. Qui le condizioni possono variare notevolmente in base a vento e swell. In giornate favorevoli, Esquinzo può offrire onde divertenti e meno affollate rispetto ai picchi del nord. Non è uno spot costante in tutte le condizioni, ma rappresenta un'opzione strategica quando il nord è disturbato dal vento. È una zona adatta a:

- * intermedi che cercano meno pressione in acqua;
- * surfisti che soggiornano nel sud e vogliono evitare lunghi spostamenti;
- * giornate con swell medio e vento non dominante.

Come in tutta Fuerteventura, la scelta del momento è decisiva.



Esquinzo

Cruz Roja

Cruz Roja è uno dei riferimenti più noti nel sud, specialmente per chi soggiorna a Morro Jable o Costa Calma. Si tratta di un beach break che può offrire condizioni variabili a seconda dell'intensità dello swell e della direzione del vento. Nei giorni di onde piccole o medie può risultare adatto anche a principianti evoluti e intermedi. Quando il mare cresce, diventa più tecnico e richiede maggiore controllo. Il vantaggio di Cruz Roja è la relativa accessibilità rispetto ai reef del nord. Lo svantaggio è la variabilità: non è uno spot che garantisce qualità in ogni situazione. Resta comunque una soluzione importante nella logica del sud.



Cruz Roja

Sotavento: non solo kite

Sotavento è conosciuta soprattutto come paradiso per kite e windsurf, grazie al vento costante e agli spazi enormi. Dal punto di vista surfistico, non è lo spot più regolare dell'isola. Tuttavia, in giornate specifiche può offrire opportunità interessanti, soprattutto per chi cerca onde meno strutturate ma ampie. Il vero valore di Sotavento è lo spazio. Anche nei periodi più frequentati, la sensazione di densità



Sotavento

è inferiore rispetto ad altre zone. È una parte dell'isola che completa l'esperienza, anche per chi alterna surf e altre attività acquatiche.

Cofete: la dimensione selvaggia

Cofete non è uno spot "facile" da classificare. È prima di tutto un luogo. Raggiungerla richiede un percorso su strada sterrata che già anticipa il carattere della zona. Una volta arrivati, la sensazione è di isolamento totale. Le onde possono essere potenti e disordinate. Le correnti sono spesso presenti. Non è un ambiente per sessioni leggere. Cofete va interpretata con rispetto. È un luogo dove l'oceano è protagonista assoluto e l'errore può avere conseguenze. Non è uno spot quotidiano. È un'esperienza.



Cofete

Il valore strategico del sud

Il sud non sostituisce la North Shore. La integra. Quando il vento soffia forte sul nord-est, alcune aree del sud possono offrire maggiore protezione. Quando l'affollamento aumenta nei reef più noti, il sud diventa un'alternativa meno congestionata. Inoltre, per chi viaggia con persone non esclusivamente interessate al surf, il sud offre un equilibrio tra mare, natura e infrastrutture più ampie. Il principio rimane lo stesso: non esiste una zona migliore in assoluto. Esiste la zona coerente con le condizioni del giorno e con l'obiettivo personale.

10. Le spiagge più belle di Fuerteventura (anche senza surf)

Ridurre Fuerteventura a "isola del surf" significa perdere metà della sua identità. Le spiagge dell'isola non sono semplicemente luoghi dove entrare in acqua. Sono spazi geografici ampi, scenografici, spesso poco costruiti, che definiscono la percezione stessa del territorio. La differenza tra una spiaggia bella e una memorabile, a Fuerteventura, non sta solo nella qualità dell'acqua. Sta nel contesto. Dune, scogliere, vento, distanza dalle infrastrutture: sono questi elementi a costruire l'esperienza.

Le Dune di Corralejo: deserto e oceano

Le Dune di Corralejo rappresentano uno dei paesaggi più riconoscibili dell'isola. Qui la sabbia chiara si estende per chilometri prima di incontrare l'Atlantico. L'effetto visivo è quello di un deserto che termina improvvisamente sull'acqua. Dal punto di vista balneare, la zona offre diversi accessi lungo la strada principale. Tuttavia, le condizioni possono variare molto in base al vento e allo stato del mare. Nei giorni di vento forte, la permanenza sulla spiaggia richiede preparazione: ombrelloni ben fissati, protezione per occhi e pelle, attenzione alla sabbia sollevata dalle raffiche. Nei giorni più calmi, l'area diventa uno spazio ideale per camminare, fotografare o semplicemente osservare il contrasto tra cielo, sabbia e oceano. Le dune non sono solo una spiaggia. Sono un paesaggio da attraversare con lentezza.

Lagune di El Cotillo: equilibrio e trasparenza

Sulla costa ovest, nei pressi di El Cotillo, si trovano lagune naturali protette da formazioni rocciose. Queste zone sono particolarmente apprezzate quando l'oceano aperto risulta troppo agitato. L'acqua tende a essere più calma e trasparente, con tonalità turchesi evidenti nei giorni di luce piena. Le lagune sono adatte anche a chi viaggia con bambini o preferisce nuotare senza affrontare onde potenti. Al tramonto, la costa ovest si trasforma. La luce diventa più calda, il cielo si apre verso l'Atlantico e l'atmosfera cambia completamente rispetto alla luminosità intensa del nord-est. El Cotillo, sotto questo aspetto, è uno dei punti più suggestivi dell'isola.

Sotavento: spazio e orizzonte

Sotavento, nella parte sud-orientale, è una delle spiagge più estese di Fuerteventura. La sua caratteristica distintiva è l'ampiezza. Anche nei periodi di alta stagione, la percezione di

densità rimane contenuta grazie alla vastità dello spazio. La marea modifica profondamente il paesaggio. In alcune fasi si formano lagune interne poco profonde, creando uno scenario quasi surreale. Il vento qui è spesso protagonista. È uno dei motivi per cui la zona è celebre per kite e windsurf. Per chi desidera una giornata di relax totale in condizioni di vento forte, è utile valutare orari e zone più riparate. Sotavento è una spiaggia da vivere senza fretta. Non è il luogo per un bagno veloce e via. È uno spazio che invita a restare.

Cofete: l'esperienza selvaggia

Cofete è probabilmente la spiaggia che meglio rappresenta la dimensione più cruda e autentica dell'isola. Situata nella penisola di Jandía, è raggiungibile tramite strada sterrata. Già il percorso anticipa il carattere del luogo. Una volta arrivati, l'impressione è di isolamento quasi totale. La spiaggia è ampia, l'oceano spesso potente, l'orizzonte libero da costruzioni invasive. Cofete non è sempre adatta alla balneazione tranquilla. Le correnti possono essere presenti e le onde significative. È una spiaggia da osservare, da attraversare, da rispettare. Non offre comfort strutturati. Offre natura.

Playa del Matorral (Morro Jable)

Nella zona di Morro Jable, Playa del Matorral rappresenta una soluzione più accessibile e organizzata. È una spiaggia ampia, con servizi e passeggiata lungomare, adatta a chi cerca un equilibrio tra natura e comodità. L'acqua può risultare più gestibile rispetto a tratti più esposti dell'isola, ma resta sempre influenzata dalle condizioni generali dell'Atlantico. È una scelta interessante per chi viaggia con famiglia o desidera una giornata meno isolata rispetto a Cofete o Sotavento.

Come scegliere la spiaggia giusta

La scelta della spiaggia a Fuerteventura dovrebbe seguire la stessa logica del surf: osservare le condizioni. Un vento forte da nord-est può rendere una spiaggia nord-orientale meno confortevole, mentre una costa ovest potrebbe risultare più riparata in certe situazioni. L'isola non offre un'unica "spiaggia migliore". Offre opzioni diverse in base a:

* vento,

* stato del mare,

* livello di isolamento desiderato,

* presenza o meno di servizi.

Anche per chi non entra in acqua con una tavola, la chiave resta la stessa: adattabilità.



Dune di Corralejo



Sotavento



Matorral



Lagune a El Cotillo



Cofete

11. Natura, villaggi e identità culturale

Fuerteventura è spesso raccontata attraverso le sue onde e le sue spiagge. Tuttavia, per comprenderla davvero, è necessario allontanarsi per qualche ora dall'acqua. L'interno dell'isola, i piccoli centri abitati e i tratti più isolati raccontano una storia diversa: più silenziosa, meno spettacolare, ma fondamentale per coglierne l'identità. Fuerteventura è la più antica delle Canarie dal punto di vista geologico. I suoi rilievi non sono imponenti, ma morbidi e consumati dal tempo. Questo conferisce al paesaggio una dimensione quasi primordiale. Non è un'isola verde nel senso classico. È un territorio arido, dove la vegetazione è bassa e adattata al vento. E proprio questa essenzialità costruisce il suo carattere.



Fuerteventura

Betancuria: memoria storica dell'isola

Nel cuore dell'isola si trova Betancuria, uno dei pochi centri con una forte impronta storica. Fondata nel XV secolo, è stata la prima capitale dell'isola. Oggi è un piccolo villaggio raccolto tra colline aride, con edifici bianchi e strade silenziose. Non è una meta che richiede molte ore. È una pausa. Passeggiare a Betancuria permette di percepire una dimensione più lenta e meno turistica rispetto alle zone costiere. I ritmi sono diversi, l'atmosfera più raccolta. È anche un buon punto per comprendere l'evoluzione dell'isola: da territorio rurale e pastorale a destinazione internazionale.



Betancuria

Le strade panoramiche del centro

Attraversare l'interno di Fuerteventura è un'esperienza visiva. Le strade salgono e scendono tra colline morbide, offrendo viste ampie sulla costa e sull'oceano in lontananza. Nei giorni di cielo limpido, la luce crea contrasti netti tra terra e mare. Queste strade non sono solo collegamenti funzionali. Sono parte dell'esperienza. Guidare senza fretta nel centro dell'isola



Fuerteventura

permette di cogliere le distanze reali tra nord e sud e di comprendere quanto l'elemento dominante sia lo spazio. È una dimensione che raramente emerge nelle fotografie, ma che si percepisce in modo chiaro dal vivo.

L'isola di Lobos: natura a scala ridotta

Di fronte a Corralejo si trova l'isola di Lobos. Piccola, visitabile a piedi, con sentieri semplici e poche strutture, rappresenta una parentesi naturale interessante. Lobos non è un'escursione spettacolare in senso monumentale. È un'esperienza di lentezza. Camminare lungo i sentieri, osservare l'acqua trasparente nelle calette, percepire la distanza dalla costa principale: sono elementi che completano la comprensione del territorio. Anche qui l'oceano è protagonista, ma in una scala più raccolta.



Los Lobos

I fari: punti estremi dell'isola

Un modo efficace per esplorare Fuerteventura è inseguire i fari. Situati in punti spesso esposti e ventosi, rappresentano le estremità fisiche dell'isola. Arrivare in questi luoghi significa trovarsi davanti all'Atlantico aperto, senza mediazioni. I fari non offrono intrattenimento. Offrono prospettiva. Sono punti in cui fermarsi, osservare e comprendere la forza del vento e la continuità dell'orizzonte.



Faro

Identità culturale e semplicità

La cultura di Fuerteventura è meno appariscente rispetto ad altre destinazioni. Non è un'isola di grandi festival o di eventi continui. È un territorio che mantiene una dimensione rurale, legata all'allevamento e a una tradizione gastronomica semplice ma radicata. Il queso majorero, prodotto con latte di capra locale, è uno degli esempi più concreti di questa identità. La presenza di capre nell'entroterra non è un elemento folkloristico: è parte della storia economica dell'isola. Anche l'architettura riflette l'essenzialità del territorio: edifici bianchi, linee semplici, integrazione con il paesaggio arido.

Il valore del silenzio

Uno degli elementi meno misurabili ma più distintivi di Fuerteventura è il silenzio. Lontano dalle zone più frequentate, il rumore si riduce al vento e al mare. Questo aspetto contribuisce in modo significativo alla percezione dell'isola come luogo di decompressione. Non è un dettaglio secondario. È parte dell'esperienza.

Fuerteventura non è solo un luogo dove si va a surfare. È un territorio che si esplora con lentezza, anche fuori dall'acqua.

12. Cucina locale, ritmi quotidiani e abitudini dell'isola

La cucina di Fuerteventura non è spettacolare nel senso scenografico del termine. Non è un'isola di ristoranti stellati o di sperimentazioni gastronomiche continue. È un territorio che mantiene una relazione diretta tra paesaggio, clima e alimentazione. Ed è proprio questa coerenza a renderla interessante. In un ambiente arido, dove l'agricoltura è limitata e il vento è costante, la tradizione si è costruita attorno a ciò che il territorio può offrire con continuità: allevamento, pesca, ingredienti semplici. Mangiare a Fuerteventura significa accettare questa essenzialità.

Il queso majorero: identità in forma concreta

Il formaggio majorero, prodotto con latte di capra locale, è probabilmente l'espressione più autentica della cultura gastronomica dell'isola. Le capre sono parte integrante del paesaggio interno. Non si tratta di un elemento folkloristico: rappresentano una tradizione pastorale che precede il turismo. Il queso majorero viene proposto in diverse stagionature. Nelle versioni più fresche risulta morbido e delicato; in quelle più stagionate diventa più compatto e intenso. Spesso viene servito con miele o marmellate locali, creando un contrasto semplice ma efficace. Non è un piatto elaborato. È un prodotto che racconta il territorio.



queso majorero

Papas arrugadas e mojo: semplicità funzionale

Le papas arrugadas sono piccole patate lessate in acqua molto salata, fino a creare una superficie leggermente rugosa. Vengono accompagnate dal mojo, una salsa che può essere rossa (più piccante) o verde (più erbacea). È un piatto che potrebbe sembrare essenziale. In realtà, rappresenta una sintesi perfetta tra tradizione e praticità: semplice, energetico, adatto a un clima caldo e a giornate attive. Dopo una lunga sessione in acqua, piatti di questo tipo risultano coerenti con il ritmo dell'isola.



Papas arrugadas

Pescado del día: rapporto diretto con l'oceano

Il pesce del giorno è una costante nei ristoranti delle zone costiere. Non si tratta di preparazioni complesse. Spesso il pesce viene semplicemente grigliato e servito con contorni essenziali. La qualità dipende dalla freschezza e dalla semplicità della cottura. In un'isola dove l'oceano è il protagonista assoluto, è naturale che anche la cucina mantenga un legame diretto con esso.

Gofio: tradizione e continuità

Il gofio è una farina tostata, utilizzata in diverse preparazioni tradizionali. Non è un alimento immediatamente familiare a chi proviene dall'Italia, ma rappresenta un elemento identitario importante delle Canarie. La sua presenza testimonia una cucina nata per essere nutriente e funzionale, adatta a un territorio non sempre generoso dal punto di vista agricolo.



Gofio

Ritmi quotidiani: adattarsi al tempo dell'isola

Fuerteventura non è un'isola frenetica. I ritmi sono generalmente più lenti rispetto alle grandi città europee. Nei centri più piccoli, alcuni locali possono chiudere presto o ridurre l'orario fuori stagione. Questo non è un limite, ma una caratteristica. Chi si adatta al ritmo locale vive l'esperienza con maggiore fluidità. Cenare senza fretta, organizzare la giornata in base alla luce, accettare che non tutto sia disponibile a qualsiasi ora: sono elementi che contribuiscono alla percezione di distacco dalla routine urbana.

Supermercati e autonomia

Molti viaggiatori scelgono appartamenti o surf house con cucina. In questo caso, i supermercati dell'isola offrono una buona varietà di prodotti, sia locali sia internazionali. Alternare ristoranti e pasti in autonomia può rappresentare una scelta intelligente,

soprattutto per soggiorni medio-lunghi. Dal punto di vista pratico, è una soluzione che consente di:

- * contenere il budget,
- * adattare l'alimentazione alle esigenze sportive,
- * gestire meglio gli orari delle sessioni.

Un equilibrio coerente

La cucina di Fuerteventura non punta all'effetto sorpresa. Punta alla coerenza. È una gastronomia che rispecchia il territorio: semplice, diretta, funzionale. In un'isola dove l'elemento dominante è la natura, anche l'alimentazione mantiene una dimensione concreta.

13. Consigli pratici avanzati: salute, sicurezza, budget e rispetto del territorio

Fuerteventura è un'isola che sembra semplice. Ed è proprio questa apparente semplicità che può portare a sottovalutare alcuni aspetti. Chi la vive con attenzione scopre che piccoli accorgimenti fanno una grande differenza.

Sole e vento: la combinazione ingannevole

Una delle prime cose che colpiscono è la luce. È intensa, netta, costante. Anche nei mesi invernali il sole può essere forte. Il vento, però, altera la percezione della temperatura. Si ha la sensazione di freschezza e si tende a sottovalutare l'esposizione. La conseguenza è frequente: scottature nei primi giorni. Non è raro vedere visitatori con segni evidenti di esposizione eccessiva già dopo poche ore in spiaggia. Il consiglio è semplice ma decisivo: protezione alta, riapplicata spesso, e attenzione particolare a viso, collo e dorso dei piedi. Un altro dettaglio sottovalutato è l'idratazione. In un clima secco e ventilato si perde liquidi rapidamente, anche senza percepire sudorazione evidente. Tenere sempre acqua in auto non è un consiglio generico. È una pratica concreta.

Correnti e rispetto dell'oceano

L'Atlantico non è uniforme. In alcune giornate l'oceano appare ordinato e quasi docile. In altre si percepisce immediatamente la sua energia. Le correnti possono essere laterali progressive. Ci si accorge dello spostamento solo quando il punto di riferimento sulla riva non coincide più con quello di ingresso. Una curiosità interessante riguarda la percezione del mare da parte dei locali: molti surfisti dell'isola sviluppano l'abitudine di osservare il comportamento delle onde per diversi minuti prima di entrare. Non è prudenza eccessiva. È esperienza. A Fuerteventura, entrare senza osservare è considerato un errore evitabile.

La fragilità del territorio

Nonostante l'aspetto "duro" e arido, l'ecosistema dell'isola è fragile. Le dune, ad esempio, non sono semplicemente accumuli di sabbia. Sono sistemi dinamici che si modificano nel tempo e che possono essere danneggiati dal passaggio fuori sentiero. Negli ultimi anni sono state introdotte regolamentazioni più attente in alcune aree naturali per proteggere il paesaggio. Una curiosità storica: fino a pochi decenni fa, molte zone oggi frequentate erano quasi completamente isolate e prive di infrastrutture turistiche. Lo sviluppo è relativamente recente, e la memoria di quell'isolamento è ancora presente nella cultura locale. Rispettare parcheggi, evitare di lasciare rifiuti, non uscire dalle piste autorizzate: sono gesti semplici ma fondamentali.

Budget: dove investire davvero

Fuerteventura può essere economica o costosa, a seconda delle scelte. Le due voci che incidono maggiormente sono:

* alloggio,

* noleggio auto.

Risparmiare eccessivamente su questi aspetti può compromettere la qualità complessiva del soggiorno. Una base mal posizionata aumenta i tempi di spostamento. Un'auto inadeguata limita l'accesso agli spot. Al contrario, la spesa quotidiana può essere gestita in modo equilibrato alternando ristoranti e cucina autonoma.

Connessione e lavoro da remoto

Negli ultimi anni l'isola ha attratto una comunità crescente di lavoratori da remoto. Zone come Corralejo e Lajares offrono connessioni generalmente stabili e ambienti informali

adatti al lavoro. In aree più isolate la copertura può risultare meno affidabile. Una curiosità interessante è l'evoluzione di Lajares: da piccolo centro rurale a punto di incontro internazionale legato al surf e al lavoro digitale, pur mantenendo un'identità raccolta.

Sicurezza generale

Fuerteventura è considerata un'isola sicura dal punto di vista sociale. Tuttavia, come in qualsiasi destinazione turistica, è consigliabile non lasciare oggetti di valore visibili in auto, soprattutto in parcheggi isolati. La prudenza non deve trasformarsi in diffidenza, ma in attenzione consapevole.

Un principio semplice

Fuerteventura non richiede sofisticazione. Richiede consapevolezza. Proteggersi dal sole, rispettare il mare, non forzare condizioni oltre il proprio livello, trattare il territorio con cura. Sono comportamenti che non solo evitano problemi, ma migliorano la qualità dell'esperienza.

14. Checklist completa surf & viaggio

Dopo aver analizzato territorio, stagioni, spot, logistica e cultura, è utile riportare tutto a un livello operativo concreto. Una buona esperienza a Fuerteventura non dipende solo dalle condizioni del mare, ma anche dalla preparazione. Questa checklist non è un elenco generico. È calibrata sulle dinamiche reali dell'isola.

Documenti e aspetti essenziali

- * Documento valido per l'espatrio
- * Tessera sanitaria europea
- * Patente di guida (fondamentale se si noleggia un'auto)
- * Carta di credito per noleggio e cauzioni

Sembra scontato, ma la mobilità sull'isola è talmente centrale che la patente diventa quasi parte dell'attrezzatura.

Attrezzatura surf: scegliere in base alla stagione

L'acqua a Fuerteventura non è tropicale. In inverno e mezze stagioni è consigliata una muta 3/2 di buona qualità. Nei mesi estivi può bastare una shorty o una lycra, ma dipende dalla sensibilità personale. Elementi spesso sottovalutati:

- * Scarpette da reef: non obbligatorie ovunque, ma utili in alcuni spot rocciosi.
- * Leash di scorta: il reef non perdona distrazioni.
- * Cera adatta alla temperatura dell'acqua: un dettaglio che incide sulla qualità della sessione.

Chi viaggia con tavole proprie dovrebbe valutare il trasporto con attenzione. Chi noleggia trova diverse opzioni nelle zone nord.

Abbigliamento e protezione

Il vento è costante. Anche nei mesi caldi, la sera può risultare fresca.

- * Giacca antivento leggera
- * Cappello o visiera per il sole
- * Occhiali con protezione adeguata
- * Crema solare resistente all'acqua
- * Stick solare per viso

Il sole dell'Atlantico, combinato al vento, può essere più incisivo di quanto sembri.

Logistica intelligente

- * Auto prenotata con anticipo nei periodi di alta stagione
- * Verifica delle condizioni meteo prima di pianificare la giornata

* Mappa offline scaricata sul telefono (alcune zone possono avere copertura limitata)

* Borraccia sempre in auto

Piccoli dettagli organizzativi riducono imprevisti inutili.

15. Chi è Surfomondo: oltre la guida, uno strumento

Questa guida nasce con un obiettivo chiaro: aiutarti a interpretare Fuerteventura in modo consapevole. Ma leggere il territorio è solo il primo passo. Surfomondo non è semplicemente una piattaforma dove trovare alloggi. È un ecosistema pensato per chi viaggia seguendo le onde, non le mode. L'idea alla base è semplice: connettere surfisti, strutture e territori in modo trasparente e funzionale. Nel surf travel tradizionale spesso si procede in modo frammentato:

* previsioni da una parte,

* informazioni sugli spot da un'altra,

* alloggi su portali generici,

* nessuna visione d'insieme.

Surfomondo nasce per unire questi elementi.

Una mappa che non è solo una mappa

La mappa Surfomondo non è un elenco statico di strutture. È uno strumento dinamico che ti permette di:

* vedere quali strutture si trovano vicino agli spot,

* capire la distribuzione geografica,

* scegliere la base in modo strategico in base alle condizioni.

Non è una ricerca per città. È una ricerca per logica surf.

Strutture selezionate per viaggiatori surf

Hotel, surf house, surf camp, appartamenti, scuole, noleggi. Ogni tipologia ha una funzione diversa. Un surf trip non è una vacanza generica, e la scelta dell'alloggio può cambiare l'esperienza. Una base troppo distante dallo spot ti toglie tempo. Una zona poco flessibile limita le alternative quando il vento gira. Surfomondo aiuta a ridurre questo margine di errore.

Un approccio orientato alla qualità

L'obiettivo non è inserire tutto. È costruire un database coerente con chi viaggia per surf. Questo significa:

- * privilegiare prossimità agli spot,
- * valorizzare strutture realmente funzionali,
- * facilitare il contatto diretto.

La piattaforma non vuole sostituire l'esperienza. Vuole semplificarla.

Un progetto in evoluzione

Fuerteventura è solo uno dei territori presenti. L'idea è creare una rete internazionale di destinazioni surf:

- * Canarie,
- * Portogallo,
- * Marocco,
- * Indonesia,
- * e oltre.

Ogni guida, ogni mappa, ogni struttura inserita è parte di una visione più ampia: rendere il surf travel più leggibile, più strategico, più consapevole.

Come usare Surfomondo dopo aver letto questa guida

Dopo aver compreso:

- * come funziona il vento,
- * dove si trovano gli spot,
- * quali zone scegliere in base al livello,

il passo successivo è organizzare il viaggio con metodo. Su Surfomondo puoi:

- * esplorare la mappa di Fuerteventura,
- * consultare le schede spot,
- * individuare le strutture vicine,
- * pianificare la base in modo coerente con le condizioni.

In sintesi

Questa guida ti aiuta a capire l'isola. Surfomondo ti aiuta a viverla meglio. Non è un'alternativa alla tua esperienza. È uno strumento per renderla più fluida. E se Fuerteventura sarà solo il primo passo, la rete continuerà ad espandersi.

Il surf travel evolve.

Surfomondo nasce per accompagnarlo.